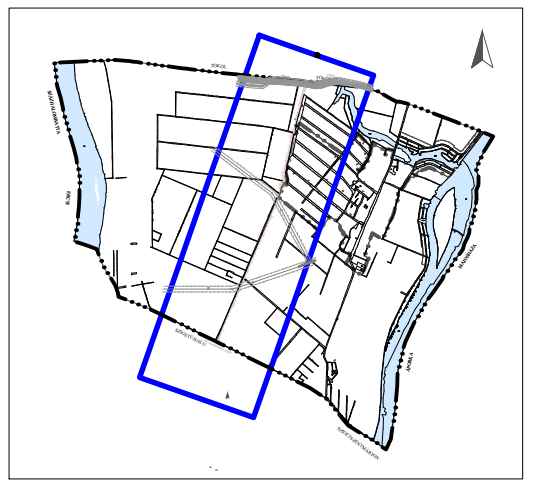


SZIGETCSÉP

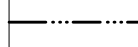



Településrendezési eszközeinek módosítása

TERÜLETHASZNÁLAT VÁLTOZÁSAI





M=1:4000




1:100 000

-  Közigazgatási határ
-  Belterületi határ
-  H6 HÉV-vonal meglévő területe
-  Tervezési terület határa

Beépítésre nem szánt terület beépítésre nem szánt területből

-  H6 HÉV-vonal (KÖk) területének növekedése (KÖu, M és E területből kisajátításra kerülő területek)
-  H6 HÉV-vonal területének csökkenése (KÖu terület számára átadott területek)
-  H6 HÉV-vonal korszerűsítése, fejlesztése miatt - KÖu számára - kisajátításra kerülő területek
-  Egyéb változó területfelhasználású terület

Az alaptérkép készült az állami adatok felhasználásával.
A terv készült AutoCAD LT2012 szoftverrel, melynek regisztrációs száma: 392-25655993.

 <p>BAU-URB TERVEZŐ ÉS TANÁCSADÓ KFT</p>	<p>BAU-URB TERVEZŐ ÉS TANÁCSADÓ KFT 1112 BP., DAYKA GÁBOR UTCA 94. TEL./FAX: 319-3644 EMAIL: baunrb@t-online.hu</p>	<p>RAJZSZÁM: VÁLT</p>
	<p>MEGRENDELŐ: SZIGETCSÉP KÖZSÉG ÖNKORMÁNYZATA, KÉPVISELŐ - TESTÜLETE</p>	<p>KELT: 2022. június</p>
<p>A MUNKÁT MEGNEVEZÉSE: SZIGETCSÉP TELEPÜLÉSRENDÉZÉSI ESZKÖZÖK MÓDOSÍTÁSA</p>	<p>A RAZZ MEGNEVEZÉSE: TERÜLETFELHASZNÁLÁS VÁLTOZÁSAI</p>	<p>M.A.: M=1: 4000</p>
<p>IRÁNYÍTÓ TERVEZŐ: Füredi Éva TEL: 31-54-542</p>	<p>TERVEZŐ: Rhorer Ádám TEL: 31-54-542</p>	<p>ÖGYVEZŐ: Füredi Éva TEL: 31-54-542</p>
<p>TELEPÜLÉSRENDÉZÉS, TÁJRENDEZÉS, KÖRNYEZETVÉDELMI TERVEZÉS: Auer Judit TEL: 31-54-542</p>	<p>DIGITÁLIS SZERKESZTŐ: Végő Dóra TEL: 31-54-542</p>	<p>ÖGYVEZŐ: Füredi Éva TEL: 31-54-542</p>

Ez a Terv a BAU-URB Kft. szellemi tulajdona, az ebben foglaltakat az 1999. évi LXXVI. tv. védi.

