

Szigetcsép Község Önkormányzata Képviselő-testületének 12/2021. (XII. 14.) önkormányzati rendelete

a közterületi térfigyelő kamerarendszerről

Szigetcsép Községi Önkormányzatának Képviselő-testülete az Alaptörvény 32. cikk (2) bekezdésében meghatározott eredeti jogalkotói hatáskörében, a közterület-felügyeletről szóló 1999. évi LXIII. törvény 7. § (3) bekezdésében, valamint a Magyarország helyi önkormányzatairól szóló 2011. évi CLXXXIX. törvény 13. § (1) bekezdés 17. pontjában meghatározott feladatkörében eljárva a következőket rendeli el:

1. §

(1) Szigetcsép Községi Önkormányzat (továbbiakban: Önkormányzat) a település közigazgatási területén közterületi térfigyelő rendszert működtet.

(2) A rendelet területi hatálya az Önkormányzat térfigyelő rendszerrel érintett közterületeire terjed ki.

(3) A közterületi térfigyelő rendszer az önkormányzat tulajdonát képező műszaki eszközök összessége, amelyek biztosítják a közterületi képfelvétel jogszabályban előírt módon történő rögzítését és az esetleges továbbítását.

2. §

A közterületi térfigyelő rendszer működtetésének célja:

- a) a jogellenes magatartások megelőzése, kiszűrése;
- b) az általános közbiztonság növelése, a közterület általános rendjének biztosítása;
- c) a bűnmegelőzés;
- d) a megfigyelt közterületen található vagyon megóvása, felügyelete;
- e) a rendőrség bűnüldöző tevékenységének segítése, a két szervezet közötti együttműködés erősítése;
- f) a lakosság és a településre látogatók biztonságérzetének növelése, a jogsértések visszaszorítása;
- g) a lakosság magánvagyonának és az önkormányzat vagyonának védelme.

3. §

A közterületi térfigyelő rendszer üzemeltetését, karbantartását a Keve-Terv Bt. végzi. A rendszer használója és kezelője a Szigetcsépi Polgármesteri Hivatal Jegyzője, valamint a rendszer üzemeltetője.

4. §

A közterületi térfigyelő rendszer keretén belül kihelyezett kamerák helyét, valamint a megfigyelt közterületeket az 1. melléklet tartalmazza.

5. §

(1) A közterületi térfigyelő rendszer üzemeltetésének és működtetésének költségeit az Önkormányzat az éves költségvetéséről szóló rendeletben biztosítja.

(2) Az Önkormányzat biztosítja azokat a tárgyi feltételeket, amelyek szükségesek a közterületi térfigyelő rendszer működtetéséhez és az adatkezeléshez kapcsolódó előírások betartásához.

6. §

(1) A közterületi térfigyelő kamerarendszer üzemeltetésére, kezelésére, kamerarendszer által készített felvételek rögzítésére, felhasználására, továbbítására és törlésére az Európai Parlament és a Tanács 2016/679 rendeletében, valamint az információs önrendelkezési jogról és információszabadságról szóló 2011. évi CXII. törvényben és a közterület-felügyeletről szóló 1999. évi LXIII. törvényben foglaltak szerint köteles eljárni.


(2) A közterületi térfigyelő rendszer működésének részletes szabályait a Szigetcsépi Polgármesteri Hivatal Közterületi Térfigyelő Kamerarendszer Adatkezelési és Adatvédelmi Szabályzata tartalmazza.

7. §


Az Önkormányzat gondoskodik arról, hogy az Önkormányzat honlapján a közterületi térfigyelő kamerák elhelyezésének ténye, illetve a kamerákkal megfigyelt közterületek közzétételre kerüljenek.

8. §

Ez a rendelet 2022. január 1-jén lép hatályba.



Tóthné Kriszt Judit
polgármester




Katona Éva
jegyző

A rendelet kihirdetve:

2021. december 14.


Katona Éva
jegyző

Kamerák helye, megfigyelt közterületek

Sorszám	Kamera helye	GPS koordináta	Kamera típus	Megfigyelt terület leírása	Megfigyelés oka
1	Fő utca vége x Barátság útja	47.275119, 18.976237	Fix, LPR	Bejövő-kimenő forgalom	Közúti forgalom megfigyelése
2	Fő utca 45. előtt	47.264421, 18.970240	Fix	Szatócsbolt előtti terület	Közösségi tér megfigyelése
3	Fő utca 45. előtt	47.264421, 18.970240	Fix	Üzletek, parkolók	Közösségi tér megfigyelése
4	Dózsa György utca 5. előtt	47.263726, 18.967801	Fix	Hulladék gyűjtők	Illegális hulladék lerakás megelőzése
5	Malom utca 6. előtt	47.269499, 18.968392	PTZ, forgó	Hulladék gyűjtők	Illegális hulladék lerakás megelőzése
6	Petőfi Sándor utca 89. előtt	47.269514, 18.956774	PTZ, forgó	Útkereszteződés	Gépjármű forgalom megfigyelése
7	Orgona utca 30. előtt	47.273420, 18.967167	PTZ, forgó	Útkereszteződés	Gépjármű forgalom megfigyelése
8	Fő utca vége x Barátság útja	47.275119, 18.976237	PTZ, forgó	Kereszteződés	Illegális hulladék lerakás megelőzése
9	Jókai Mór utca vége x HÉV átjáró	47.275165, 18.958312	PTZ, forgó	Vasúti átkelő	Illegális hulladék lerakás megelőzése
10	Fő utca vége x Kültelek utca	47.273296, 18.975428	PTZ, forgó	Strand bejárat, Kültelek utca eleje	Illegális hulladék lerakás megelőzése
11	Fő utca eleje	47.259243, 18.968495	PTZ, forgó	Temető parkoló, temető	Illegális hulladék lerakás megelőzése
12	Szabadság utca 2/a.	47.265023, 18.969087	Fix	Játzóter	Rongálások megelőzése
13	Fő utca eleje	47.259243, 18.968495	Fix, LPR	Bejövő-kimenő forgalom	Közúti forgalom megfigyelése